



MINISTERO PER I BENI CULTURALI E AMBIENTALI








SOPRINTENDENZA PER I BENI AMBIENTALI E ARCHITETTONICI  
DELLE MARCHE - ANCONA

DOCUMENTAZIONE CARTOGRAFICA IN SCALA 1: 25.000 I.G.M. ALLEGATA ALLA  
COPIA DELLA GAZZETTA UFFICIALE N.265 DEL 26.9.1984 CONTENENTE IL  
DECRETO DEL MINISTERO PER I BENI CULTURALI E AMBIENTALI 21.9.1984

"Dichiarazione di notevole interesse pubblico dei territori costieri,  
dei territori contermini ai laghi, dei fiumi, dei torrenti, dei corsi  
d'acqua, delle montagne, dei ghiacciai, dei circhi glaciali, dei par-  
chi, delle riserve, dei boschi, delle foreste, delle aree assegnate al-  
le Università agrarie e delle zone gravate da usi civici"

Tale cartografia contiene le indicazioni cartografiche dei beni e  
dei luoghi di cui al punto 1) del D.M. sopracitato.

Pertanto sono da ritenersi inclusi negli elenchi di bellezze natura-  
li e d'insieme i beni e i luoghi che qui di seguito si riportano:

-  a) territori costieri compresi in una fascia della profon-  
dità di 300 metri dalla linea di battigia, anche per i  
terreni elevati sul mare;
-  b) territori contermini ai laghi compresi in una fascia  
della profondità di 300 metri dalla linea di battigia  
anche per i territori elevati sui laghi;
-  b<sub>1</sub>) laghi non cartografati nelle tavolette I.G.M. 1:25.000:  
la relativa fascia di rispetto è stabilita con le mede-  
sime modalità di cui al precedente punto b)  
(gli elenchi di cui ai punti b) e b<sub>1</sub>) sono costituiti  
da quelli cartografati da integrarsi con quelli di cui  
all'allegato N.1)
-  c) fiumi, torrenti e corsi d'acqua classificabili pubblici  
ai sensi del testo unico sulle acque dell'11.12.1933 n.  
1775 e le relative ripe per una fascia di 150 metri cia-  
scuna  
(gli elenchi di cui al presente punto sono costituiti da  
quelli cartografati da integrarsi con quelli di cui all'al-  
legato N.2 fornito dai competenti Servizi Decentrati Ope-  
re Pubbliche e Difesa del Suolo della Regione Marche)
-  d) montagne per la parte eccedente 1800 metri sul livello  
del mare;
-  e) ghiacciai e circhi glaciali;
-  f) parchi e riserve, nazionali o regionali, nonchè i terri-  
tori di protezione esterna dei parchi;